

山水黎乡·绿韵白沙

2022海南白沙黎族自治县文创设计大赛参赛手册

白沙旅游资源元素

指导手册

INSTRUCTION
MANUAL

组织
机构

(一) 主办单位
白沙黎族自治县旅游和文化广电体育局

(二) 承办单位
海南吾海吾南文化创意有限公司

(三) 协办单位
白沙黎族自治县文化馆


山水黎乡
绿韵白沙



HAINAN
BAISHA

海南白沙

山的世界 林的海洋
水的源头 云的故乡




白沙以生态良好著称，有“山的世界、水的源头、林的海洋、云的故乡”的美誉。域内自然旅游资源丰富，极具地域特色。本篇收录白沙县具有代表性的旅游景点和旅游符号和乡村景观，用文字说明及图片形式简单介绍，供设计师获取设计灵感， 将这类设计元素与创意设计相结合，体现白沙县的自然旅游优势。

1.白沙县青松乡

践行“两山”理念 保“猿”源不断

白沙黎族自治县地处海南中部山区生态保育核心功能区,草木皆春,人与自然和谐共生。近年来,白沙深入践行“两山”理念推动生态文明建设再迈新台阶,立足“三区一地一园”新发展战略,锚定独特优势,以更加饱满激情与昂扬斗志再创辉煌,奋力续写新时代高质量发展新篇章。当前,白沙积极统筹发展和保护的关系,正在努力开创生态环境引人、生态产业留人、宜居城市聚人的新局面。

作为生态保护和民生保障相协调的“先锋队”,青松乡以“两山”理念为根本遵循,积极探索“绿水青山”向“金山银山”转化的实现路径,坚持确保生态环境只能更好、不能变差,生态保护和民生保障相协调行稳致远。



海南白沙
HAINAN BAISHA



黑冠长臂猿,别名乌猿、人熊,主要生活于热带原始森林中,几乎完全生活在树上。长臂猿手掌比脚掌长,上臂比下肢长,两臂伸开达1.7米左右,在树上手足并用,连攀带跳,象荡秋千那样从这棵树飞快地攀到那棵树。它们以家族为主体群居和活动,由一雄一雌和幼仔组成一个家庭。它们相互间很有感情。每当破晓,便各自出来活动,轮番啼唱,互相呼应。在一起时,往往又喊又叫,又拥又抱。每个家族都有固定的生活地盘,各自占据,不容它群侵入,一见异群就奋起争斗。它们以果食为主,幼猿在一至六龄时随父母生活,到七、八龄成熟后就寻配偶生育,组成新的群体。雌猿每胎单生,繁衍甚慢。

2.白沙陨石坑

海南白沙
HAINAN BAISHA

白沙陨石坑位于牙叉镇东南9公里白沙农场境内，直径3.7公里，是我国发现的第一个陨石坑，为距今约70万年前一颗小行星坠落此处爆炸而成。陨石坑周缘环形山脊连续较好，仅在西南缘受两条溪河冲刷而出现豁口。置身于陨石坑内，举目四望，但见郁郁葱葱，低缓山坡上，茶树密布，排列成行，绿意盎然。难以想象70万年前这里发生过陨石自天而降，冲击大地，造成岩石碎裂熔化、岩浆溅射四周的惊天动地景象。





海南白沙
HAINAN BAISHA

3、坝王岭森林自然保护区

坝王岭山岳连绵，跨于昌江、白沙、乐东、东方境界，坝王岭总面积117万多亩，其间一座座数百米到一千多米高的山峰，峰峰并列，原始森林扑朔迷离，草木峥嵘，奇树异藤争旺斗绿，触目皆是奇观，是森林旅游的理想境地。远眺坝王岭其中坝王岭自然保护区位于白沙、乐东两县交界处，面积约3.5万亩，这里，由于自然条件得天独厚，自然生态系统保存完整，有多种珍稀动植物繁衍，是我国热带生物资源最丰富的地区之一。





4、芙蓉田农场

位于海南省白沙黎族自治县国营白沙农场海南白沙县国营白沙农场牙叉场五队。海南省国营芙蓉田农场是以橡胶生产为主的国有农业企业，年产干胶2000吨左右。农场职工自营种植的经济作物主要有荔枝、龙眼、菠萝蜜、橡胶、水稻、甘蔗、胡椒、青枣、香蕉等。





海南白沙
HAINAN BAISHA

5、红坎瀑布

红坎瀑布位于白沙黎族自治县元门乡东南部，距县城24公里处，瀑布总落差145米。瀑布源于海拔1101米的红坎岭，两岸峰峦矗立，绝壁横陈，溶岩密布。






6、圣哒哒湖畔公园

圣哒哒湖畔公园位于白沙七坊鹭湖(南洋水库),是国家2A景区,占地面积为百亩以上,吃住游乐购为一体。园内环境生态优美,配备也很完善。有草亭、木屋、高尔夫练习场、三角梅公园、游艇码头、水上乐园等,大美圣哒哒让人流连忘返。



海南白沙 HAINAN BAISHA



7、霸王岭自然保护区

霸王岭国家级自然保护区位于海南省昌江和白沙两个黎族自治县之间，霸王岭林区是海南热带雨林的典型代表，气候温和，雨量充沛，动植物种类繁多，生态系统完整，生态功能齐全，分布有野生植物2213种，野生动物365种。其中独有的海南长臂猿是全球现有灵长类动物中数量最少、极度濒危的物种。



海南白沙
HAINAN BAISHA

8、鹦哥岭自然保护区

鹦哥岭自然保护区长夏无冬，年平均气温22~27℃，大于或等于10℃的积温为8200℃，最冷的一月份温度仍达17~24℃，年光照为1750~2650小时，光照率为50%~60%，光温充足，光合潜力高。鹦哥岭地区是华南地区面积最大且连片的以热带雨林为主体的天然林分布区，保护区的保护对象是保护热带雨林及其生态系统。





9、邦溪坡鹿自然保护区

邦溪坡鹿自然保护区位于白沙黎族自治县境内邦溪镇，成立于1976年10月，面积357.8公顷，海拔127-170米之间。邦溪坡鹿自然保护区为省级自然保护区，主要保护对象是海南坡鹿及其生态环境。保护区内主要动物有海南坡鹿、海南兔、蟒、穿山甲、原鸡、海南山鹧鸪等。邦溪地区是海南坡鹿的原生地。海南坡鹿又称坡鹿，是珍贵的热带鹿种，仅分布于我国的海南岛。在分类地位上，它是泽鹿的四个亚种之一。坡鹿是濒危鹿种，国家一级保护动物。





10、仙婆岭美女峰


位于海南省白沙黎族自治县境内松涛水库上游。仙婆岭美女峰形如气度超凡、仰天枕卧的绝色美女，形态自然逼真。山中空气新鲜，适合登山、垂钓、露营、听潺潺溪水。



11、佛面山

佛面山位于海南省白沙黎族自治县细水乡合水村南湾河边的狮子岭，本为名不见经传的山峰，因山形酷似“人脸”而被人称为佛面山。佛面山有清晰的额头、炯炯有神的眼睛、高大挺拔的鼻梁、微微张开的双唇、稍稍翘起的下颚，甚至连他的眉毛、鼻孔都清晰可见。看着眼前佛面山美男的面部线条，清晰流畅，形象逼真，相貌庄严、慈悲肃穆，如同一座佛像无疑，令人惊奇。





12、南美岭

南美岭，位于海南省白沙黎族自治县境内。南美岭是一片欣赏各种绿色的风景地，山上加勒比松铺满，面积约有5万多亩。站在山顶，欣赏加勒比松的绿浪，从近至远，那碧绿、翠绿、墨绿不同层次地映入眼帘，令人兴奋异常。



海南白沙
HAINAN BAISHA





13、白沙光雅温泉

位于白沙黎族自治县310省道。如果喜欢泡温泉，白沙的光雅温泉也叫阜喜温泉，是非常不错的地方。这里的温泉是从古石峰中涌出，常年不息，水温保持在40度左右，水质清澈透底，常年的泉水流淌，水底石板似形成各种美丽的“水墨画”。最重要的是，这里泡温泉，是天然的洗浴，不用付费的。特别是到了夏季，更成为当地人最喜爱来泡澡休闲的地方。



14、九架岭风景区

位于海南省白沙黎族自治县境内。九架岭是东南边五指山区和西北面岛西山地和平原的地理分界线，也是隔开海边气候和山地气候的信风界。独特的地理位置，形成了独特的自然风貌和景色。山上木棉遍布，云雾缭绕，犹如仙境。



15、白沙元门乡向民村

元门乡向民村位于白沙黎族自治县城牙叉镇沿310省道往南10公里处，蕴含着“民心所向”之深意。向民村依环着河谷，河谷弯处有个清澈的水潭，潭边石山上有条瀑布不停欢泄，让这里的山村有了诗情画意，让这里的山谷有泽秀灵光，让人们爱上了这世外桃源般的美景.....



16、天界神湖



天界神湖指白沙南开门红坎电站风景区，距白沙县城24公里。该区域高山绵延，森林茂密，飞瀑处处，溪流纵横，被五指山、鹦歌岭、霸王岭、黎母山等环绕，自然资源十分丰富。全年日照2056小时，光热充足，具有典型的热带山区气候特征，常年月平均气温22.7摄氏度，是一个原始、神秘、尚未开发的天然绿色公园。



17、罗帅村

罗帅村位于白沙县城牙叉到琼中什运的公路旁，是一个坐落在群山之中的黎族村庄，风景秀美。村里有村民52户、200多人，家庭经济来源主要依托于橡胶种植等农业产业。2010年8月，海南省首个集农家乐、生态观光、民俗风情、休闲度假、房车营地、自驾车驿站于一体的农村生态旅游项目罗帅天涯驿站项目动工。去年12月1日，罗帅天涯驿站试营业。

罗帅，黎语音译，“罗”有老的意思，“帅”是荔枝。其先人卜居莺歌岭下，这里依山傍水，山清水秀，原先有一片野生荔枝林，故村以“帅”名。荔枝木是造船的好东西，好卖，后人砍伐殆尽。而今，罗帅人增强了生态环保意识，珍惜爱护家园的一草一木。



海南白沙
HAINAN BAISHA



海南白沙
HAINAN BAISHA

18、奋勇村

60年代末，奋勇村老一代响应当时广东省政府“帮助落后地区，发展生产力”的号召，从广东信宜移居到此。旧址的房屋都为土砖建筑，房顶的红瓦已看不出原来的颜色，多日无人居住的农屋显得异常安静。70年代初的农村环境依然保持原有的风貌，2口水井曾经是全村生活用水的来源，而且用村西边那口井泡的茶异常的香甜。

